
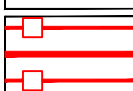






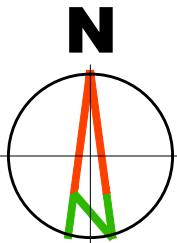


## ЛЕГЕНДА

-  Прелиминарни обухват плана детаљне регулације
-  Траса постојећег далековода 35kV са заштитном зоном (20m обострано у односу на осу далековода)
-  Траса постојећег оптичког кабла - преузето из катастра подземних инсталација
-  Постојећи коридор државног пута IIА реда број 225
-  Постојећи коридор некатегорисаног пута, к.п.бр. 2432 КО Ново село
-  Површине за рурално становање
-  Пољопривредно земљиште
-  Шумско земљиште



Наручилац израде плана: <b>TERRA SOLAR d.o.o.</b> Ауто пут за Загреб бр. 22 11 080 Београд - Земун	Носилац израде плана: <b>ОПШТИНА ЛЕБАНЕ, Општинска управа</b> ул. Цара Душана 116 16 230 Лебане
Обрађивач плана: <b>"АРХИПЛАН" Д.О.О.</b> ул.Кнеза Михаила бр.66 АРАНЂЕЛОВАЦ	  
<b>ПЛАН ДЕТАЉНЕ РЕГУЛАЦИЈЕ</b> <b>ПОДРУЧЈА СОЛАРНЕ ЕЛЕКТРАНЕ ЛЕБАНЕ НОВО СЕЛО</b> <b>НА ТЕРИТОРИЈИ ОПШТИНЕ ЛЕБАНЕ</b>	
Назив листа: Постојећа намена површина	Назив плана: Назив листа: Постојећа намена површина
Руководeћи тим: одговорни урбаниста: дипл.инж.арх. Драгана Бига (200 0015 03) одговорни урбаниста: дипл.инж.арх. Јелена Милићевић (200 1479 14)	
Величина: 1:2500	Лист број: 1. Датум: новембар, 2022. год.